ΧΟΡΗΓΕΙΤΑΙ ΚΑΤΟΠΙΝ ΑΙΤΗΜΑΤΟΣ ΧΟΡΗΓΕΙΤΑΙ ΚΑΤΟΠΙΝ ΑΙΤΗΜΑΤΟΣ ΧΟΡΗΓΕΙΤΑΙ ΚΑΤΟΠΙΝ ΑΙΤΗΜΑΤΟΣ ΧΟΡΗΓΕΙΤΑΙ ΚΑΤΟΠΙΝ ΑΙΤΗΜΑΤΟΣ ΧΟΡΗΓΕΙΤΑΙ ΚΑΤΟΠΙΝ ΑΙΤΗΜΑΤΟΣ

Το παρόν διάγραμμα συνοδεύει την από ...26.8.2020... εισήγηση της Δ/νσης Πολεοδομίας Σχ/σμού Υπουργείου Περιβάλλοντος & Ενέργειας
Ο ΠΡΟΪΣΤΑΜΕΝΟΣ Γ.Γ.

ΚΕΝΤΡΙΚΟ ΣΥΜΒΟΥΛΙΟ ΠΟΛΕΟΔΟΜΙΚΩΝ ΘΕΜΑΤΩΝ & ΑΜΦΙΣΒΗΤΗΣΕΩΝ
Το παρόν σχεδιόγραμμα μελετήθηκε από το ΚΕ.ΣΥ.ΠΟ Θ.Α. την ...26.8.2020... και εγκρίθηκε σύμφωνα με την υπ' αριθμ. 622/...-Α.Δ. Υπουργοαπόφαση του Υπουργείου Περιβάλλοντος & Ενέργειας
ΠΡΟΕΔΡΟΣ ΤΟΥ ΚΕ.ΣΥ.ΠΟ Θ.Α. ΓΡΑΜΜΑΤΕΑΣ
Κ. ΚΑΣΑΠΗ

ΥΠΟΥΡΓΕΙΟ ΠΕΡΙΒΑΛΛΟΝΤΟΣ ΚΑΙ ΕΝΕΡΓΕΙΑΣ
ΕΘΝΙΚΟ ΤΥΠΟΓΡΑΦΕΙΟ 28533/12-06-2021 ΤΡΑΣΗ
Η ΠΡΟΪΣΤΑΜΕΝΗ ΤΗΣ ΑΔΕΙΑΣ ΤΟΠΟΓΡΑΦΙΚΩΝ ΕΦΑΡΜΟΓΩΝ
ΑΝΩΡΑΝΙΑ ΚΑΤΣΙΝΑ
ΤΟΠΟΓΡΑΦΟΣ ΜΗΧΑΝΙΚΟΣ

ΠΕΡΙΟΧΗ ΠΑΡΕΜΒΑΣΗΣ

ΥΦΙΣΤΑΜΕΝΟ ΘΕΣΜΙΚΟ ΚΑΘΕΣΤΩΣ

Τα διατάγματα ρυμοτομίας που ρυθμίζουν πολεοδομικό την περιοχή παρέμβασης σύμφωνα με την υπ' αριθμ 29/5854/ΠΕ/17-02-2006 επιστολή της Διεύθυνσης Πολεοδομίας (Τμήμα Πολεοδομικού Σχεδιασμού) Νομού Θεσσαλονίκης είναι τα εξής με την παρακάτω χρονολογική σειρά:

- Διάταγμα του 1924 (ΦΕΚ 24/23-01-1925)
- Διάταγμα του 1954 (ΦΕΚ 163/Α-27-07-1954)
- Διάταγμα του 1959 (ΦΕΚ 70/Α/25-4-1959)
- Διάταγμα του 1967 (ΦΕΚ 38/Δ/22-03-1967)
- Διάταγμα του 1975 (ΦΕΚ 44/Α/12-02- 1976)
- Διάταγμα του 1986 (ΦΕΚ 526/Δ/ 13-06-1986)
- Διάταγμα του 1988 (ΦΕΚ 756/Δ/ 21-10-1988)
- Διάταγμα του 1992 (ΦΕΚ 799/Δ/05-08-1992)

Απόσπασμα από το Διάταγμα του 1924


Απόσπασμα από το Διάταγμα του 1975

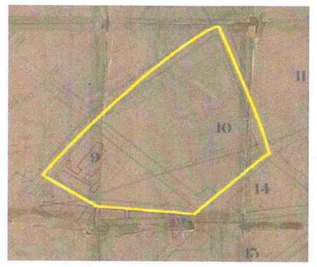
Απόσπασμα από το Διάταγμα του 1954

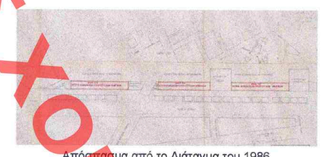
Απόσπασμα από το Διάταγμα του 1986

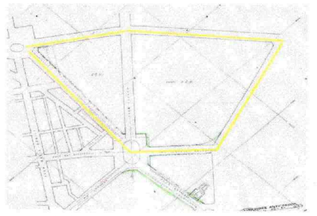
Απόσπασμα από το Διάταγμα του 1959

Απόσπασμα από το Διάταγμα του 1988


Απόσπασμα από το Διάταγμα του 1967

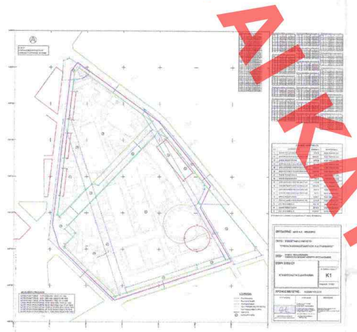
Διάγραμμα Υφιστάμενης Ρυμοτομίας

ΠΙΝΑΚΕΣ ΣΥΝΤΕΤΑΓΜΕΝΩΝ ΠΟΛΕΟΔΟΜΙΚΟΥ ΣΧΕΔΙΟΥ ΕΦΑΡΜΟΓΗΣ

Πίνακας Συντεταγμένων κορυφών
Εναείου Ο.Τ. Εκβεσιακού Κέντρου
Εμβαδόν Ο.Τ. = 161.769,04 τ.μ.

α/α	X	Y	Αποστάσεις
T1	411417.74	4497954.18	----
T2	411564.59	4497847.64	T1 - T2: 181.42
T3	411568.67	4497844.67	T2 - T3: 5.05
T4	411593.13	4497826.82	T3 - T4: 30.28
T5	411606.18	4497817.30	T4 - T5: 16.15
T6	411720.55	4497677.08	T5 - T6: 180.95
T7	411703.22	4497639.60	T6 - T7: 41.29
T8	411700.37	4497633.46	T7 - T8: 6.77
T9	411695.84	4497623.66	T8 - T9: 10.79
T10	411669.59	4497616.66	T9 - T10: 7.94
T11	411702.07	4497612.18	T10 - T11: 5.13
T12	411713.74	4497593.00	T11 - T12: 22.45
T13	411718.80	4497584.38	T12 - T13: 10.00
T14	411729.84	4497565.67	T13 - T14: 21.72
T15	411746.87	4497536.83	T14 - T15: 33.50
T16	411747.87	4497535.00	T15 - T16: 2.09
T17	411755.63	4497520.73	T16 - T17: 16.25
T18	411771.58	4497473.34	T17 - T18: 50.00
T19	411638.85	4497428.82	T18 - T19: 140.00
T20	411637.87	4497431.74	T19 - T20: 3.08
T21	411633.13	4497430.14	T20 - T21: 5.00
T22	411511.81	4497389.31	T21 - T22: 128.01
T23	411479.52	4497378.44	T22 - T23: 34.07
T24	411359.69	4497493.73	T23 - T24: 166.28
T25	411356.93	4497496.19	T24 - T25: 3.70
T26	411288.62	4497580.46	T25 - T26: 88.27
T27	411357.61	4497816.03	T26 - T27: 237.15
T28	411360.69	4497839.15	T27 - T28: 23.28
T29	411375.27	4497955.89	T28 - T29: 127.58
T30	411387.81	4497972.08	T29 - T30: 18.85
T1	411417.74	4497954.18	T30 - T1: 30.47

Πίνακας Συντεταγμένων κορυφών ΠΕΡΙΟΧΗΣ ΔΟΜΗΣΗΣ Ι1
Εμβαδόν ΠΕΡΙΟΧΗΣ ΔΟΜΗΣΗΣ Ι1 = 19658.71 τ.μ.

α/α	X	Y	Αποστάσεις
T5	411606.18	4497817.30	----
T6	411720.55	4497677.08	T5 - T6: 180.95
T7	411703.22	4497639.60	T6 - T7: 41.29
I1.1	411626.81	4497636.87	T7 - I1.1: 76.50
I1.2	411514.23	4497729.51	I1.1 - I1.2: 141.66
T5	411606.18	4497817.30	I1.2 - T5: 132.57

Πίνακας Συντεταγμένων κορυφών ΠΕΡΙΟΧΗΣ ΔΟΜΗΣΗΣ Ι2
Εμβαδόν ΠΕΡΙΟΧΗΣ ΔΟΜΗΣΗΣ Ι2 = 7000.00 τ.μ.

α/α	X	Y	Αποστάσεις
T17	411755.63	4497520.73	----
T18	411771.58	4497473.34	T17 - T18: 50.00
T19	411638.85	4497428.82	T18 - T19: 140.00
T20	411637.87	4497431.74	T19 - T20: 3.08
I2.1	411622.90	4497476.21	T20 - I2.1: 46.92
T17	411755.63	4497520.73	I2.1 - T17: 140.00

Πίνακας Συντεταγμένων κορυφών ΠΕΡΙΟΧΗΣ ΔΟΜΗΣΗΣ ΙΙ
Εμβαδόν ΠΕΡΙΟΧΗΣ ΔΟΜΗΣΗΣ ΙΙ = 12.557,91 τ.μ.

α/α	X	Y	Αποστάσεις
II1	411453.11	4497685.16	----
II2	411501.29	4497540.41	II1 - II2: 152.56
II3	411586.81	4497568.87	II2 - II3: 90.13
II4	411557.33	4497657.43	II3 - II4: 93.34
II5	411500.41	4497700.90	II4 - II5: 71.62
II1	411453.11	4497685.16	II5 - II1: 49.85

Πίνακας Συντεταγμένων κορυφών ΠΕΡΙΟΧΗΣ ΔΟΜΗΣΗΣ ΙΙΙ
Εμβαδόν ΠΕΡΙΟΧΗΣ ΔΟΜΗΣΗΣ ΙΙΙ = 20.034,00 τ.μ.

α/α	X	Y	Αποστάσεις
T1	411417.74	4497954.18	----
T2	411564.59	4497847.64	T1 - T2: 181.42
III1	411480.41	4497760.22	T2 - III1: 121.36
III2	411375.80	4497840.12	III1 - III2: 131.63
III3	411387.81	4497943.78	III2 - III3: 104.36
T1	411417.74	4497954.18	III3 - T1: 31.69

Πίνακας Συντεταγμένων κορυφών ΠΕΡΙΟΧΗΣ ΔΟΜΗΣΗΣ IV
Εμβαδόν ΠΕΡΙΟΧΗΣ ΔΟΜΗΣΗΣ IV = 13.971,22 τ.μ.

α/α	X	Y	Αποστάσεις
IV1	411598.44	4497533.22	----
T21	411633.13	4497430.14	IV1 - T21: 108.76
T22	411511.81	4497389.31	T21 - T22: 128.01
IV2	411476.60	4497492.67	T22 - IV2: 109.19
IV1	411598.44	4497533.22	IV2 - IV1: 128.41

Πίνακας Συντεταγμένων ΓΡΑΜΜΗΣ ΔΙΑΧΩΡΙΣΜΟΥ ΧΡΗΣΗΣ

α/α	X	Y	Αποστάσεις
A	411747.87	4497535.00	----
B	411660.16	4497515.64	A - B: 60.87
Γ	411664.87	4497512.42	B - Γ: 25.49
Δ	411640.37	4497519.10	Γ - Δ: 25.39
E	411620.31	4497534.66	Δ - E: 25.39
Z	411607.69	4497556.80	E - Z: 25.49
H	411590.37	4497608.85	Z - H: 54.85
Θ	411589.73	4497615.78	H - Θ: 6.96
I	411592.20	4497622.15	Θ - I: 6.84
K	411597.25	4497626.76	I - K: 6.84
Λ	411603.84	4497628.69	K - Λ: 6.96
M	411700.37	4497633.46	Λ - M: 96.56

Πίνακας Συντεταγμένων ΔΕΥΤΕΡΕΥΟΝΤΑ ΚΟΙΝΟΧΡΗΣΤΟΥ ΧΩΡΟΥ
Εμβαδόν ΔΕΥΤΕΡΕΥΟΝΤΑ ΚΟΙΝΟΧΡΗΣΤΟΥ ΧΩΡΟΥ = 7358.57 τ.μ.

α/α	X	Y	Αποστάσεις
T4	411593.13	4497826.82	----
1	411487.47	4497717.09	T4 - 1: 152.34
T27	411357.91	4497816.03	1 - T27: 163.02
T28	411360.59	4497839.15	T27 - T28: 23.28
2	411477.43	4497749.92	T28 - 2: 147.02
T3	411568.67	4497844.67	2 - T3: 131.54
T4	411593.13	4497826.82	T3 - T4: 30.28

ΥΠΟΜΝΗΜΑ

ΟΡΙΑ

- ΟΡΙΟ ΠΕΡΙΟΧΗΣ ΠΑΡΕΜΒΑΣΗΣ
- ΟΡΙΟ ΠΑΡΑΧΩΡΗΣΗΣ ΣΤΗΝ Γ.Γ.Α. για Α.Α.Μ.Θ.
- ΟΡΙΟ ΑΠΑΛΛΟΤΡΙΩΣΗΣ ΜΕΤΡΟ
- 1.. ΚΤΗΜΑΤΟΛΟΓΙΚΟΣ ΑΡΙΘΜΟΣ ΙΔΙΟΚΤΗΣΙΩΝ

ΡΥΜΟΤΟΜΙΑ

- ΥΦΙΣΤΑΜΕΝΗ ΡΥΜΟΤΟΜΙΚΗ ΓΡΑΜΜΗ
- ΚΑΤΑΡΓΟΥΜΕΝΗ ΡΥΜΟΤΟΜΙΚΗ ΓΡΑΜΜΗ
- ΥΦΙΣΤΑΜΕΝΗ ΟΙΚΟΔΟΜΙΚΗ ΓΡΑΜΜΗ
- ΚΑΤΑΡΓΟΥΜΕΝΗ ΟΙΚΟΔΟΜΙΚΗ ΓΡΑΜΜΗ
- ΠΡΟΤΕΙΝΟΜΕΝΗ ΡΥΜΟΤΟΜΙΚΗ ΓΡΑΜΜΗ
- ΓΡΑΜΜΗ ΠΡΟΣΔΙΟΡΙΣΜΟΥ ΠΕΡΙΟΧΩΝ ΔΟΜΗΣΗΣ - ΠΕΡΙΓΡΑΜΜΑΤΩΝ ΚΤΙΡΙΩΝ
- ΟΡΙΟ ΔΕΥΤΕΡΕΥΟΝΤΑ ΚΟΙΝΟΧΡΗΣΤΟΥ ΧΩΡΟΥ
- ΓΡΑΜΜΗ ΔΙΑΧΩΡΙΣΜΟΥ ΧΡΗΣΗΣ

ΧΡΗΣΕΙΣ ΓΗΣ

- Κ ΚΕΝΤΡΙΚΕΣ ΛΕΙΤΟΥΡΓΙΕΣ ΠΟΛΗΣ
- Ε.Χ. ΕΙΔΙΚΕΣ ΧΡΗΣΕΙΣ - ΑΘΛΗΤΙΣΜΟΣ
- ~~ΔΕΥΤΕΡΕΥΩΝ ΚΟΙΝΟΧΡΗΣΤΟΣ ΧΩΡΟΣ~~ - ΔΕΥΤΕΡΕΥΟΝ ΚΟΙΝΟΧΡΗΣΤΟ ΧΩΡΟ

ΟΡΙΑ ΤΟΜΕΩΝ ΟΡΩΝ ΔΟΜΗΣΗΣ

- ΟΡΙΟ ΤΟΜΕΩΝ ΟΡΩΝ ΔΟΜΗΣΗΣ
- I..VI ΤΟΜΕΑΣ ΟΡΩΝ ΔΟΜΗΣΗΣ
- I_1 I_2 II III IV ΠΕΡΙΟΧΗ ΔΟΜΗΣΗΣ

ΠΙΝΑΚΑΣ ΟΡΩΝ ΔΟΜΗΣΗΣ

ΜΕΤΡΟ ΕΠΟΡΕΥΟΜΕΝΗ ΣΥΝΟΛΙΚΗ ΔΟΜΗΣΗ ΕΝΤΟΣ ΤΟΥ ΣΥΝΟΛΟΥ ΤΗΣ ΕΚΤΑΣΗΣ ΠΑΝΑΔΟΥ 102.358,00τ.μ.+ 10.035,80 τ.μ., 1η Τροποποίηση Δήμαρης του ΔΑΜΘ μη συμπεριλαμβανομένης

ΜΕ ΤΟ ΕΠΟΡΕΥΟΜΕΝΟ ΠΟΣΟΣΤΟ ΠΑΛΗΡΝΗΣ = 41% , 1η Τροποποίηση Δήλωσης του ΔΑΜΘ μη συμπεριλαμβανομένης

ΚΩΔ. ΔΟΜΗΣΗΣ	ΕΠΙΤΡΕΠΟΜΕΝΕΣ ΧΡΗΣΕΙΣ ΓΗΣ ΑΝΑΛΟΓΩΝ ΤΗΣ	ΤΟΜΕΑΣ Ι Ε=10.357,11τ.μ. ΚΕΝΤΡΙΚΕΣ ΛΕΙΤΟΥΡΓΙΕΣ ΠΟΛΗΣ		ΤΟΜΕΑΣ ΙΙ Ε=25.255,00τ.μ. ΚΕΝΤΡΙΚΕΣ ΛΕΙΤΟΥΡΓΙΕΣ ΠΟΛΗΣ		ΤΟΜΕΑΣ ΙΙΙ Ε=20.034,00τ.μ. ΚΕΝΤΡΙΚΕΣ ΛΕΙΤΟΥΡΓΙΕΣ ΠΟΛΗΣ		ΤΟΜΕΑΣ IV Ε=13.971,22τ.μ. ΚΕΝΤΡΙΚΕΣ ΛΕΙΤΟΥΡΓΙΕΣ ΠΟΛΗΣ		ΤΟΜΕΑΣ V Ε=10.035,71τ.μ. ΚΕΝΤΡΙΚΕΣ ΛΕΙΤΟΥΡΓΙΕΣ ΠΟΛΗΣ		ΤΟΜΕΑΣ VI Ε=7.358,57τ.μ. ΕΙΔΙΚΕΣ ΧΡΗΣΕΙΣ ΓΗΣ - ΑΘΛΗΤΙΣΜΟΣ	
		ΠΕΡΙΟΧΕΣ ΔΟΜΗΣΗΣ		ΠΕΡΙΟΧΕΣ ΔΟΜΗΣΗΣ		ΠΕΡΙΟΧΕΣ ΔΟΜΗΣΗΣ		ΠΕΡΙΟΧΕΣ ΔΟΜΗΣΗΣ						
		Ι Ε=10.357,11τ.μ.		ΙΙ Ε=7.358,00τ.μ.		ΙΙΙ Ε=20.034,00τ.μ.		IV Ε=13.971,22τ.μ.						
		ΜΕΓΙΣΤΟ ΔΥΝΑΤΟΣΤΑΘΜΟΣ Π.ΚΟΙΝΟΧΡΗΣΤΟΥ ΔΟΜΗΣΗΣ (τμ) 35.000,00	ΥΨΟΣ ΚΟΡΝΙΖΑ	ΜΕΓΙΣΤΟ ΔΥΝΑΤΟΣΤΑΘΜΟΣ Π.ΚΟΙΝΟΧΡΗΣΤΟΥ ΔΟΜΗΣΗΣ (τμ) 15.000,00	ΥΨΟΣ ΚΟΡΝΙΖΑ	ΜΕΓΙΣΤΟ ΔΥΝΑΤΟΣΤΑΘΜΟΣ Π.ΚΟΙΝΟΧΡΗΣΤΟΥ ΔΟΜΗΣΗΣ (τμ) 15.000,00	ΥΨΟΣ ΚΟΡΝΙΖΑ	ΜΕΓΙΣΤΟ ΔΥΝΑΤΟΣΤΑΘΜΟΣ Π.ΚΟΙΝΟΧΡΗΣΤΟΥ ΔΟΜΗΣΗΣ (τμ) 2.25.000,00	ΥΨΟΣ ΚΟΡΝΙΖΑ	ΜΕΓΙΣΤΟ ΔΥΝΑΤΟΣΤΑΘΜΟΣ Π.ΚΟΙΝΟΧΡΗΣΤΟΥ ΔΟΜΗΣΗΣ (τμ) 2.25.000,00	ΥΨΟΣ ΚΟΡΝΙΖΑ	ΜΕΓΙΣΤΟ ΔΥΝΑΤΟΣΤΑΘΜΟΣ Π.ΚΟΙΝΟΧΡΗΣΤΟΥ ΔΟΜΗΣΗΣ (τμ) Ε=10.035,71 τ.μ. ΥΨΟΣ ΚΟΡΝΙΖΑ	ΜΕΓΙΣΤΟ ΔΥΝΑΤΟΣΤΑΘΜΟΣ ΕΙΔΙΚΗΣ ΧΡΗΣΗΣ ΓΗΣ (τμ) ΥΨΟΣ ΚΟΡΝΙΖΑ	ΜΕΓΙΣΤΟ ΔΥΝΑΤΟΣΤΑΘΜΟΣ ΕΙΔΙΚΗΣ ΧΡΗΣΗΣ ΓΗΣ (τμ) ΥΨΟΣ ΚΟΡΝΙΖΑ
1	ΕΠΙΚΑΙΡΟΤΗΤΕΣ ΠΑΡΟΧΩΝ ΕΚΠΟΛΙΣΜΟΥ ΑΘΗΝΩΝ	✓	18	✓	18	✓	12			✓	12				
2	ΤΡΑΠΕΖΑ,ΔΙΟΙΚΗΣΗ ΠΟΛΙΤΙΣΜΟΥ ΠΟΛΗΣ	✓	18	✓	18	✓	12								
3	ΣΠΟΥΔΑΙΑ ΚΛΙΝΗ									✓	18				
4	ΙΔΙΩΤΙΚΩΝ ΠΑΡΟΧΩΝ ΕΚΠΟΛΙΣΜΟΥ ΕΠΑΓΓΕΛΜΑΤΙΚΕΣ ΕΓΚΑΤΑΣΤΑΣΕΙΣ ΕΛΕΥΘΕΡΟΥ ΕΠΑΓΓΕΛΜΑΤΙΚΟΥ ΧΑΡΑΚΤΗΡΑ							✓	18					Μικρό εκκλησάκι εθνικιακών νεών	Σκοπός χρήσης εκκλησιαστικό ίδιο κτίριο χρήσης ΔΟΥΠΑ
5	ΧΩΡΟΣ ΣΥΝΑΘΡΟΙΣΗΣ ΛΑΟΥ							✓	18						
6	ΠΗΓΗ, ΠΗΓΑΔΙ							✓	14						
7	ΠΕΡΙΠΤΕΡΟ, ΚΑΦΕΤΕΡΙΑ ΑΝΑΨΥΧΗΣ	✓	Συνολ. χώρος ανάπαυσης ανάλογα πρέπει κάθε τμής ανάλογα με τις χρήσεις χώρου	✓	Συνολ. χώρος ανάπαυσης ανάλογα πρέπει κάθε τμής ανάλογα με τις χρήσεις χώρου	✓	Συνολ. χώρος ανάπαυσης ανάλογα πρέπει κάθε τμής ανάλογα με τις χρήσεις χώρου	✓	18	✓	Συνολ. χώρος ανάπαυσης ανάλογα πρέπει κάθε τμής ανάλογα με τις χρήσεις χώρου	250	5	Κιόσκια, σκαμπό-μπάγκες (χώρο-μπάγκες)	Συνολ. χώρος ανάπαυσης ανάλογα πρέπει κάθε τμής ανάλογα με τις χρήσεις χώρου
8	ΠΕΡΙΠΤΕΡΑ, ΚΑΤΑΣΤΗΜΑΤΙΣΜΟΣ ΕΠΙΧΕΙΡΗΣΕΩΝ ΕΠΙΤΗΔΕΥΣΕΩΝ ΚΑΙ ΥΠΗΡΕΣΙΩΝ ΚΑΙ ΧΩΡΕΣ ΕΣΩτΙΚΗΣ ΕΠΙΚΟΙΝΩΝΙΑΣ							✓	32						
9	ΠΑΝΕΠΙΣΤΗΜΙΟ ΘΕΣΣΑΛΟΝΙΚΗΣ										✓		Ηλιακοκυψέλες φωτοβολταϊκά	Συνολ. χώρος ανάπαυσης ανάλογα πρέπει κάθε τμής ανάλογα με τις χρήσεις χώρου
9.1	ΜΕΤΩΠΙΚΟ ΔΙΕΠΙΠΕΔΟ ΧΩΡΟΥ ΚΑΦΕΤΕΡΙΑΣ ΕΠΙΤΗΔΕΥΜΑΤΩΝ ΠΕΥΚΩΝ (ΑΚΡΤΟ)											Η κεφαλίνα πρέπει κάθε τμής ανάλογα με τις χρήσεις χώρου	Τα κτίσματα τμής ανάλογα πρέπει κάθε τμής ανάλογα με τις χρήσεις χώρου	Η κεφαλίνα πρέπει κάθε τμής ανάλογα με τις χρήσεις χώρου	Τα κτίσματα τμής ανάλογα πρέπει κάθε τμής ανάλογα με τις χρήσεις χώρου
9.2	ΜΕΤΩΠΙΚΟ ΔΙΕΠΙΠΕΔΟ ΧΩΡΟΥ ΠΕΡΙΠΤΕΡΟΥ ΠΕΥΚΩΝ											Η κεφαλίνα πρέπει κάθε τμής ανάλογα με τις χρήσεις χώρου	Τα κτίσματα τμής ανάλογα πρέπει κάθε τμής ανάλογα με τις χρήσεις χώρου	Η κεφαλίνα πρέπει κάθε τμής ανάλογα με τις χρήσεις χώρου	Τα κτίσματα τμής ανάλογα πρέπει κάθε τμής ανάλογα με τις χρήσεις χώρου
9.3	ΜΕΤΩΠΙΚΟ ΔΙΕΠΙΠΕΔΟ ΧΩΡΟΥ ΠΕΡΙΠΤΕΡΟΥ ΕΠΙΤΗΔΕΥΜΑΤΙΑΣ											Η κεφαλίνα πρέπει κάθε τμής ανάλογα με τις χρήσεις χώρου	Τα κτίσματα τμής ανάλογα πρέπει κάθε τμής ανάλογα με τις χρήσεις χώρου	Η κεφαλίνα πρέπει κάθε τμής ανάλογα με τις χρήσεις χώρου	Τα κτίσματα τμής ανάλογα πρέπει κάθε τμής ανάλογα με τις χρήσεις χώρου
9.4	ΜΕΤΩΠΙΚΟΣ ΔΙΕΠΙΠΕΔΟΣ ΧΩΡΟΣ ΠΕΥΚΩΝ ΠΕΡΙΠΤΕΡΟΥ ΠΕΥΚΩΝ ΣΑΚΟ											Η κεφαλίνα πρέπει κάθε τμής ανάλογα με τις χρήσεις χώρου	Τα κτίσματα τμής ανάλογα πρέπει κάθε τμής ανάλογα με τις χρήσεις χώρου	Η κεφαλίνα πρέπει κάθε τμής ανάλογα με τις χρήσεις χώρου	Τα κτίσματα τμής ανάλογα πρέπει κάθε τμής ανάλογα με τις χρήσεις χώρου
10	ΚΟΙΝΗΤΙΚΕΣ ΕΓΚΑΤΑΣΤΑΣΕΙΣ													Σταυροδρόμι με ΚΟ-ΒΑ (ίδιος κόμβος μεταξύ ΔΟΥΠΑ)	
11	ΕΠΙΤΗΔΕΥΜΑΤΙΑ ΚΟΡΥΦΗ ΚΑΤΑΣΚΕΥΩΝ ΠΑΝΕΠΙΣΤΗΜΙΟΥ ΘΕΣΣΑΛΟΝΙΚΗΣ											Η κεφαλίνα πρέπει κάθε τμής ανάλογα με τις χρήσεις χώρου	Τα κτίσματα τμής ανάλογα πρέπει κάθε τμής ανάλογα με τις χρήσεις χώρου		
12	ΕΠΙΤΗΔΕΥΜΑΤΙΑ ΚΟΡΥΦΗ ΚΑΤΑΣΚΕΥΩΝ ΠΑΝΕΠΙΣΤΗΜΙΟΥ ΘΕΣΣΑΛΟΝΙΚΗΣ ΠΑΝΕΠΙΣΤΗΜΙΟΥ ΘΕΣΣΑΛΟΝΙΚΗΣ														
13	ΕΠΙΤΗΔΕΥΜΑΤΙΑ ΚΟΡΥΦΗ ΚΑΤΑΣΚΕΥΩΝ ΠΑΝΕΠΙΣΤΗΜΙΟΥ ΘΕΣΣΑΛΟΝΙΚΗΣ ΠΑΝΕΠΙΣΤΗΜΙΟΥ ΘΕΣΣΑΛΟΝΙΚΗΣ	✓	✓	✓	✓	✓	✓	✓	✓	✓	✓				
14	ΕΠΙΤΗΔΕΥΜΑΤΙΑ ΚΟΡΥΦΗ ΚΑΤΑΣΚΕΥΩΝ ΠΑΝΕΠΙΣΤΗΜΙΟΥ ΘΕΣΣΑΛΟΝΙΚΗΣ ΠΑΝΕΠΙΣΤΗΜΙΟΥ ΘΕΣΣΑΛΟΝΙΚΗΣ			✓	✓						✓				
15	ΕΠΙΤΗΔΕΥΜΑΤΙΑ ΚΟΡΥΦΗ ΚΑΤΑΣΚΕΥΩΝ ΠΑΝΕΠΙΣΤΗΜΙΟΥ ΘΕΣΣΑΛΟΝΙΚΗΣ ΠΑΝΕΠΙΣΤΗΜΙΟΥ ΘΕΣΣΑΛΟΝΙΚΗΣ										✓				
16	ΕΠΙΤΗΔΕΥΜΑΤΙΑ ΚΟΡΥΦΗ ΚΑΤΑΣΚΕΥΩΝ ΠΑΝΕΠΙΣΤΗΜΙΟΥ ΘΕΣΣΑΛΟΝΙΚΗΣ ΠΑΝΕΠΙΣΤΗΜΙΟΥ ΘΕΣΣΑΛΟΝΙΚΗΣ	✓	✓	✓	✓	✓	✓	✓	✓	✓	✓				
17	ΕΠΙΤΗΔΕΥΜΑΤΙΑ ΚΟΡΥΦΗ ΚΑΤΑΣΚΕΥΩΝ ΠΑΝΕΠΙΣΤΗΜΙΟΥ ΘΕΣΣΑΛΟΝΙΚΗΣ ΠΑΝΕΠΙΣΤΗΜΙΟΥ ΘΕΣΣΑΛΟΝΙΚΗΣ					✓	✓								

ΦΟΡΕΑΣ ΕΡΓΟΥ:	ΔΙΕΘΝΗΣ ΕΚΘΕΣΗ ΘΕΣΣΑΛΟΝΙΚΗΣ Α.Ε. "ΔΕΘ - HELEXPO Α.Ε."
ΕΡΓΟ:	"ΕΙΔΙΚΟ ΧΩΡΙΚΟ ΣΧΕΔΙΟ ΓΙΑ ΤΟ ΕΚΘΕΣΙΑΚΟ ΚΕΝΤΡΟ ΘΕΣ/ΝΙΚΗΣ"

ΜΕΛΕΤΗΤΕΣ : ΔΙΚΤΥΟ Α.Ε.
ΑΚΚΤ - ΣΥΜΒΟΥΛΟΙ ΜΗΧΑΝΙΚΟΙ ΕΥΡΩΤΕΚ Α.Ε.

ΕΚΠΡΟΣΩΠΟΣ ΜΕΛΕΤΗΤΩΝ : ΔΟΥΜΑΣ ΔΗΜΗΤΡΗΣ Αρχιτέκτων Μηχ/κός

Σφραγίδα - Υπογραφή

ΔΗΜΗΤΡΗΣ Θ. ΔΟΥΜΑΣ
ΔΙΠΛΩΜ. ΑΡΧΙΤΕΚΤΟΝΑΣ Π. ΚΟΙΝΑΣΧΟΛΗ ECOLE SPECIALE D' ARCHITECTURE
ΜΕΛΟΣ Τ.Ε.Ε. Α.Μ.: 36256
ΤΕ. ΛΙΤΗΣ 7 ΔΙΠ ΤΣ ΘΕΣΣΑΛΟΝΙΚΗ, ΤΗΛ. 2310 [illegible]
ΘΕΣ/ΝΙΚΗ - ΑΘΗΝΑ: 6311662279 - ΔΟΥ: [illegible]

ΚΕΝΤΡΙΚΟ ΣΥΜΒΟΥΛΙΟ ΠΟΛΕΟΔΟΜΙΚΩΝ ΘΕΜΑΤΩΝ & ΑΜΦΙΣΒΗΤΗΣΕΩΝ
Το παρόν σχεδιόγραμμα μελετήθηκε από το ΚΕ.ΣΥ.ΠΟ Θ.Α. την ...26.8.2020... και εγκρίθηκε σύμφωνα με την υπ' αριθμ. 622/...-Α.Δ. Υπουργοαπόφαση του Υπουργείου Περιβάλλοντος & Ενέργειας
ΠΡΟΕΔΡΟΣ ΤΟΥ ΚΕ.ΣΥ.ΠΟ Θ.Α. ΓΡΑΜΜ